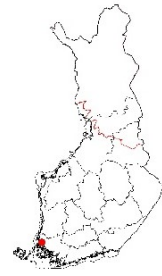
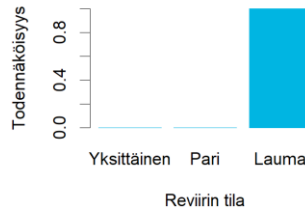
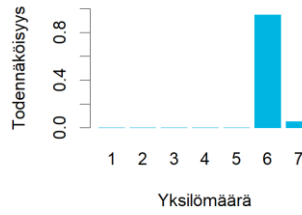
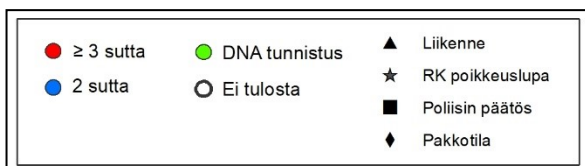
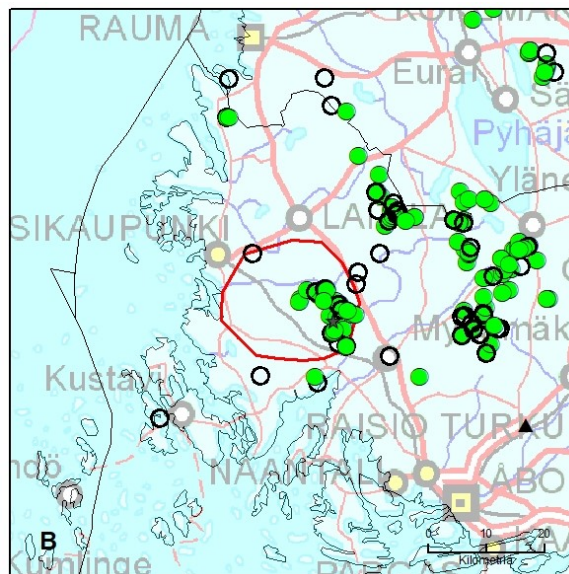
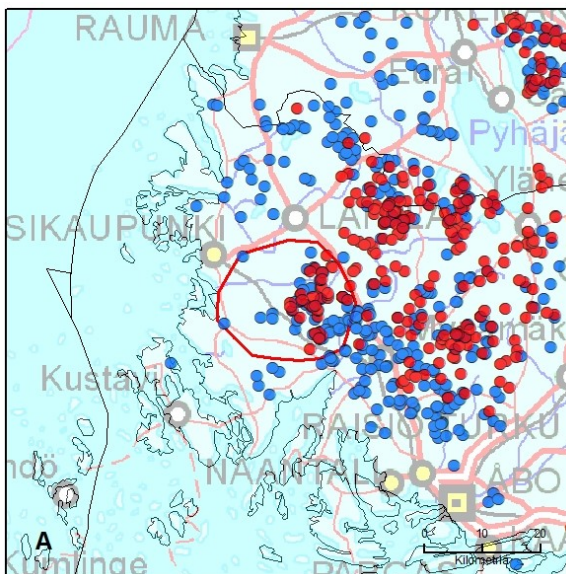


## 12. Vehmaan reviiri (Varsinais-Suomi)

**Status:**  
Perhelauma  
(100 % TN)



<b>Tassu-havainnot</b>		Havainnot kahdesta sudesta:	Laumahavainnot:
	25.8.2021–31.12.2021	31 kpl	25 kpl, 3–7 yks.
	<b>1.1.2022–28.2.2022</b>	<b>23 kpl</b>	<b>29 kpl, 3–6 yks.</b>
	Havaintoja naarassuden kiimattelu-puttelusta	Kyllä	
<b>Alueen koko</b>	400 km <sup>2</sup>		
<b>DNA-näytteet</b>	Kerätyt näytteet: 35 kpl (lisäksi yksi kudonäyte, ks. kuolleisuus) Onnistuneet määritykset: 28 kpl (syksy/kevät: 9/19), joista tunnistettiin yhteensä yhdeksän eri yksilöä (kevällä seitsemän eri yksilöä). Yksi laumaan kuulumaton vaeltaja siirtynyt pois reviiriltä.		
<b>GPS-aineisto</b>	-		
<b>Tunnettu kuolleisuus</b>	1 kpl, 12.12.2021, RK poikkeuslupa		
<b>Maastoseuranta</b>	Toteutuneita etsintä- ja/tai jäljitysreittejä: Kyllä		
<b>Reviiristatus maaliskuussa 2021</b>	Todennäköinen pari		



A) Kirjatut susihavainnot, B) Alueelta kerätyt DNA-näytteet ja tunnettu kuolleisuus. Punaisella viivalla hahmotelma tarkastellusta reviirialueesta perustuu havaintotietoon.